



CLUB ALPINO ITALIANO

Sezione di Rovigo



Aperto per iscrizioni mercoledì 18.30/19.30 – venerdì 21.30/22.30

Bosco Chiesanuova e Altopiano della Lessinia

3° Raduno Sezioni CAI Veneto

Domenica 8 settembre 2019

Programma

ore 8.30- 9.00: Bosco Chiesanuova, Piazza Alpini (Hotel Lessinia)

- Arrivo dei gruppi e parcheggio automezzi
- Accoglienza e registrazione dei partecipanti
- Formazione dei gruppi e partenza per le diverse escursioni

ore 13.30: Bosco Chiesanuova

- Conclusione delle escursioni

ore 14.00: Bosco Chiesanuova, Piazza Marconi

- Breve momento celebrativo con saluto da parte delle autorità presenti
- Inizio del ritrovo conviviale e dei festeggiamenti

ore 17.30

- Conclusione del raduno

Loc. Scandole, Vajo dell'Anguilla, Fontana degli Alpini, Vajo dei Modi, Marogne Toni Bol e Malga Lessinia.



Bella escursione che dai freschi boschi dei ripidi versanti del Vajo dell'Anguilla conduce ai soleggiati pascoli alla testata del Vajo dei Modi, nel più tipico e aperto paesaggio dell'alta Lessinia.

Al termine dell'escursione, poco impegno e grande interesse può riservare la visita al ridotto difensivo del Pidocchio: complesso sistema di trinceramenti e fortificazioni della Prima Guerra Mondiale, recuperato qualche anno fa dalla locale sezione dell'Associazione Nazionale Alpini.



E-Escursionistico



Ore 3,15 con soste







Itinerario n. 4 del programma generale



+ 700 /- 180 – lunghezza 8,2 km.



Abbigliamento da montagna. Obbligatorio: scarponi, bastoncini, occhiali, borraccia e viveri al sacco.

	Ritrovo ore 5.45 parcheggio adiacente a piazzale Cervi c/o ex INPDAP (accesso viale della pace), Rovigo. Partenza puntuale ore 05,55	
	Soci 3€ Non soci: 11,50 €	 Sezioni Veronesi del CAI
	Iscrizioni entro venerdì 16 agosto 2019 in sede CAI Rovigo via S. Donatoni 6. E-mail: info@cairovigo.it	

Percorso stradale:

Con mezzi propri. Comunicare al momento dell'iscrizione la disponibilità del proprio mezzo per la polizza KASKO. Transpolesana fino a Verona – Tangenziale Sud per Vicenza – Tangenziale Est direzione San Martino Buonalbergo-Valpantena-Bosco Chiesanuova. Km.250 a/r. Tempo di percorrenza indicativo, 2,30 con sosta colazione.

Prima di partire accertati che gli autisti conoscano la strada e abbiano possibilità di contattarti.

Avvertenze per le escursioni sociali:

La pratica della montagna comporta dei rischi ineliminabili, chi decide di intraprendere un'escursione deve essere consapevole di esporsi, seppur in modo minimo, ad una percentuale di rischio.

Ogni partecipante deve essere responsabilmente consapevole che le personali capacità psicofisiche devono essere adeguate all'impegno richiesto per l'attività sociale a cui intende partecipare.

I Referenti dell'escursione possono in ogni momento, per la sicurezza e l'incolumità del gruppo, in considerazione delle condizioni atmosferiche, delle capacità tecniche dei partecipanti o di valutazioni locali sulle condizioni del manto nevoso:

- a) Adeguare o modificare il percorso programmato o, eventualmente disporre la rinuncia;
- b) Escludere dalla partecipazione all'escursione quanti non ritenuti idonei, per capacità o carenze di equipaggiamento.

I partecipanti hanno il dovere di tenere una condotta diligente e collaborativa attenendosi alle disposizioni dei Referenti e del Regolamento di partecipazione all'attività escursionistica sociale. In caso di inosservanza saranno, di fatto, esclusi dall'attività sociale con conseguente esonero di responsabilità degli Accompagnatori e della Sezione CAI di Rovigo. I minori devono essere accompagnati da un adulto che ne abbia la responsabilità. Il Regolamento sezionale delle escursioni è consultabile alla pagina Escursionismo del sito www.cairovigo.it