











## Colli Euganei

# Sentiero Atestino – insieme al CAI di Verbania

Domenica 30 marzo 2025



Il percorso, parte del Sentiero Atestino, con partenza dal suggestivo Borgo di Arquà Petrarca, ci condurrà attraverso alcuni degli scorci più belli e panoramici del Parco dei Colli Euganei, tra uliveti, folti boschi e ambienti caratteristici della macchia mediterranea. Continueremo la nostra escursione costeggiando filari di vigneti e ulivi e con dolce zigzagare faremo ritorno alle vie del borgo passando per la Casa del Petrarca, il famoso poeta che scelse questo sperduto paesino dei Colli come dimora per i suoi ultimi anni e lo rese universalmente famoso.

	<b>Difficoltà</b> EE – Escursionisti Esperti		<b>Tempo di percorrenza</b> 4.30 ore circa - soste escluse
	<b>Cartografia</b> Parco Regionale dei Colli Euganei Tabacco 060		<b>Dislivello</b> +/- 600 m di dislivello 12 km circa
	<b>Breve descrizione del percorso</b> Borgo di Arquà Petrarca – Monte Piccolo - Monte Orbieso (326 m) – Monte Fasolo – Pianoro del Mottolone – Borgo di Arquà Petrarca		
	<b>Abbigliamento/attrezzatura</b> Abbigliamento a strati, giacca impermeabile, scarponi, bastoncini, pranzo al sacco e acqua per la durata del percorso.		
	<b>Ritrovo/arrivo</b> Ore 07:00 piazzale adiacente a piazza Cervi (dietro palazzo ex INDAP). Ore 08.00 parcheggio alto Arquà Petrarca (PD)		
	<b>Costo</b> Soci CAI 4€		
	<b>Informazioni iscrizioni</b> Iscrizioni entro giovedì 27 marzo in sezione CAI a Rovigo.		
	<b>Direttore di escursione</b> Giorgio Cavallarin (328 9241968) Giorgia Verza (346 3951187)	<b>Note</b> Rimborso auto A/R: 0,20€ x 50 Km = 10€ A richiesta attivazione assicurazione KASKO	

### AVVERTENZE PER LE ESCURSIONI SOCIALI

La pratica della montagna comporta dei rischi ineliminabili, chi decide di intraprendere un'escursione deve essere consapevole di esporsi, seppur in modo minimo, ad una percentuale di rischio. Ogni partecipante deve essere responsabilmente consapevole che le personali capacità psicofisiche devono essere adeguate all'impegno richiesto per l'attività sociale a cui intende partecipare. I Referenti dell'escursione possono in ogni momento, per la sicurezza e l'incolumità del gruppo, in considerazione delle condizioni atmosferiche, delle capacità tecniche dei partecipanti o di valutazioni locali sulle condizioni del manto nevoso:

A) Adeguare o modificare il percorso programmato o, eventualmente disporre la rinuncia

B) Escludere dalla partecipazione all'escursione quanti non ritenuti idonei, per capacità o carenze di equipaggiamento.

I partecipanti hanno il dovere di tenere una condotta diligente e collaborativa attenendosi alle disposizioni dei Referenti e del Regolamento di partecipazione all'attività escursionistica sociale. In caso di inosservanza saranno, di fatto, esclusi dall'attività sociale con conseguente esonero di responsabilità degli Accompagnatori e della Sezione CAI di Rovigo. I minori devono essere accompagnati da un adulto che ne abbia la responsabilità. Il Regolamento sezionale delle escursioni è consultabile sul sito [www.cairovigo.it](http://www.cairovigo.it)

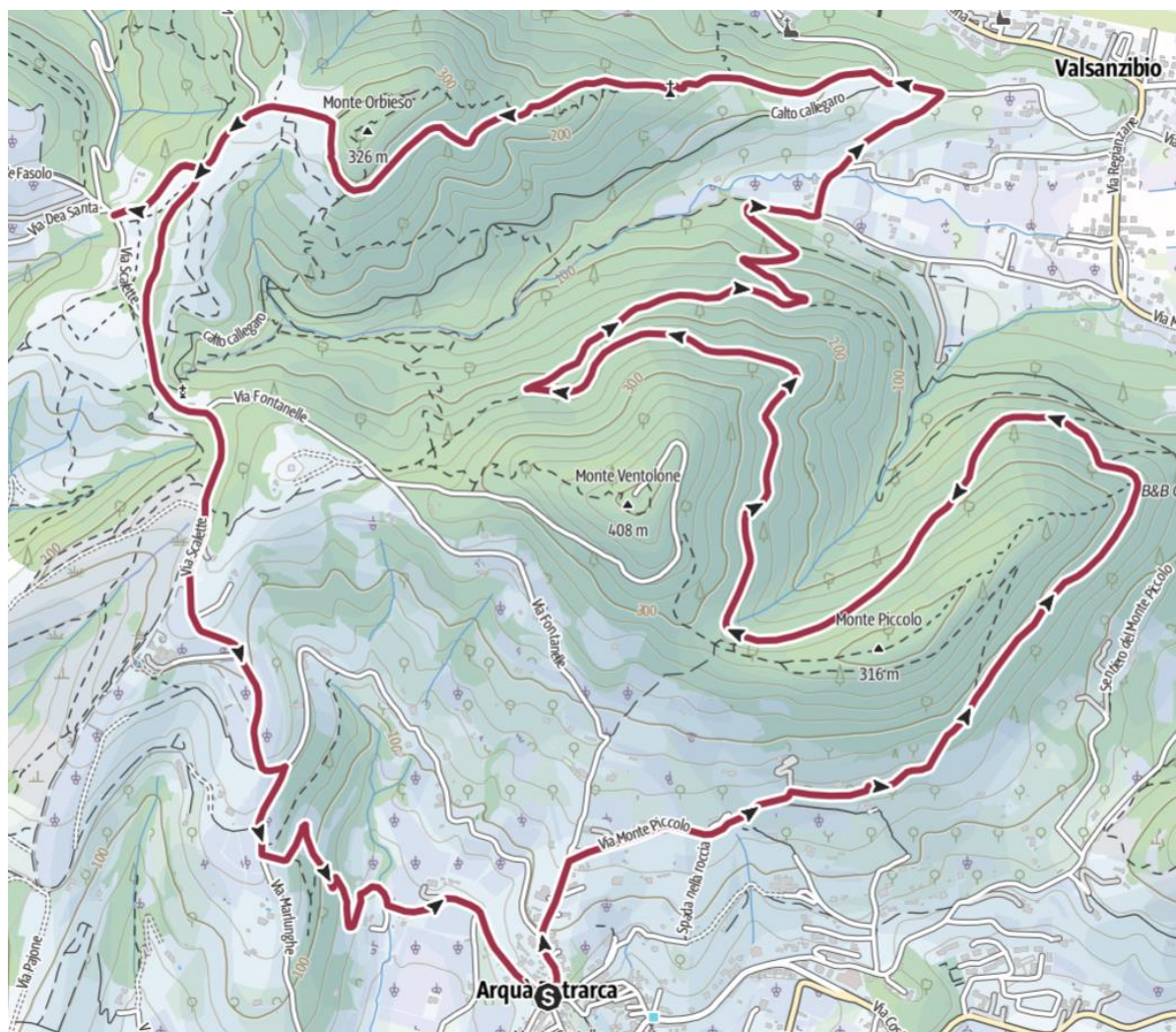
### CLUB ALPINO ITALIANO - SEZIONE DI ROVIGO

Via G. Bruno 15, 45100 Rovigo

Orario segreteria: Mercoledì 18:30/19:30 – Giovedì 21:15/22:30

Tel 0425 21061 | E-mail [info@cairovigo.it](mailto:info@cairovigo.it)

[Cairovigo.it](http://Cairovigo.it) | [Facebook](#) | [Twitter](#)



Dopo aver parcheggiato l'auto presso il Bar Ventolone, si prende il sentiero Atestino all'altezza di un capitello votivo. Da qui, si segue la stradina sulla destra del capitello, dirigendosi verso est e attraversando i versanti sud e est del Monte Piccolo. Il percorso si snoda inizialmente tra uliveti, per poi immergersi in un'alternanza di bosco e macchia mediterranea. Si arriva così alla località Corte Vigo, da cui si scende attraverso una fitta vegetazione fino a raggiungere via Ventolone, una strada secondaria che si segue svoltando a sinistra. Attraversata una vallata ricca di coltivazioni, si risale fino alla cosiddetta "casa del parroco" e si prosegue lungo la cresta orientale del Monte Orbieso. Una breve deviazione conduce ai resti del Convento di Santa Maria di Orbise, situato sulla sommità del colle a 330 metri di altitudine. Dopo una breve discesa su sterrato, si incrocia la strada asfaltata che conduce al capitello di Sant'Antonio. Qui si prende un sentiero in leggera salita, costeggiato da un filare di mandorli, che porta all'antica chiesa di San Gaetano sul Monte Fasolo (289 m). Conclusa la salita, si svolta prima a destra e poi a sinistra, imboccando una strada asfaltata bordata da vigneti e mandorli. Dopo circa 300 metri, si gira a sinistra, quindi nuovamente a sinistra, percorrendo un sentiero che serpeggia dolcemente tra aceri e ginestre fino a raggiungere la strada che attraversa il borgo di Arqua Petrarca. Il cammino termina ai piedi della Casa del Petrarca, vicino all'Oratorio della SS. Trinità, in un luogo carico di memoria, reso celebre dal poeta che vi trascorse gli ultimi anni della sua vita.

#### AVVERTENZE PER LE ESCURSIONI SOCIALI

La pratica della montagna comporta dei rischi ineliminabili, chi decide di intraprendere un'escursione deve essere consapevole di esporsi, seppur in modo minimo, ad una percentuale di rischio. Ogni partecipante deve essere responsabilmente consapevole che le personali capacità psicofisiche devono essere adeguate all'impegno richiesto per l'attività sociale a cui intende partecipare. I Referenti dell'escursione possono in ogni momento, per la sicurezza e l'incolumità del gruppo, in considerazione delle condizioni atmosferiche, delle capacità tecniche dei partecipanti o di valutazioni locali sulle condizioni del manto nevoso:

A) Adeguare o modificare il percorso programmato o, eventualmente disporre la rinuncia.

B) Escludere dalla partecipazione all'escursione quanti non ritenuti idonei, per capacità o carenze di equipaggiamento.

I partecipanti hanno il dovere di tenere una condotta diligente e collaborativa attenendosi alle disposizioni dei Referenti e del Regolamento di partecipazione all'attività escursionistica sociale. In caso di inosservanza saranno, di fatto, esclusi dall'attività sociale con conseguente esonero di responsabilità degli Accompagnatori e della Sezione CAI di Rovigo. I minori devono essere accompagnati da un adulto che ne abbia la responsabilità. Il Regolamento sezionale delle escursioni è consultabile sul sito [www.cairovigo.it](http://www.cairovigo.it)

#### CLUB ALPINO ITALIANO - SEZIONE DI ROVIGO

Via G. Bruno 15, 45100 Rovigo

Orario segreteria: Mercoledì 18:30/19:30 – Giovedì 21:15/22:30

Tel 0425 21061 | E-mail [info@cairovigo.it](mailto:info@cairovigo.it)

[Cairovigo.it](http://Cairovigo.it) | [Facebook](https://www.facebook.com/cai.rovigo) | [Twitter](https://twitter.com/cai.rovigo)