











Pale di san Martino

Cima Bedolè

Domenica 19 Ottobre 2025

Percorso sostanzialmente facile, tecnicamente impegnativo solo il tratto della cresta.

Anello di sentieri, che percorre alcune strade forestali e la cresta dello spartiacque tra la Valle di Primiero e del Vanoi/Calaita, al cospetto del versante occidentale delle Pale di San martino, dalla Vezzana al Cimerlo e sovrastante il Lago di Calaita. Cima Bedolè incombe sul centro abitato di Fiera di Primiero e offre un'ampia vista a 360° sulla Valle di Primiero, le Pale di San Martino, il Cimonega, Sass de Mura, le Vette Feltrine con il Monte Pavione, il Totoga, Cima Folga, Cima Scanaiol e, più lontano, Cima d'Asta ed i Lagorai.

	Difficoltà E		Tempo di percorrenza 6h
	Cartografia Tabacco 022		Dislivello complessivo ↑750m – ↓750m circa
	<p>La partenza è dalla località Dismoni (1260m), contrada di alpeggi che si raggiunge, con alcuni tortuosi tornanti, staccandosi a sx dalla SP50, alcuni km prima di San Martino di Castrozza. Per sentiero o Forestale (dipende da dove si parcheggia) si raggiunge la strada forestale Cosaipi, che si percorre in direzione sud fino ad incrociare il sentiero 351 che sale dal paese di Siror (questo potrebbe essere un punto di partenza alternativo, aumentando di 450m il dislivello complessivo). Si seguono a dx le indicazioni dell'ampio sentiero 351 fino alla Forcella Calaita (1663m). Dalla forcella si stacca un sentiero non segnato che risale la cresta montuosa ad est del Lago di Calaita, che con diversi Sali-scendi porta allo Spitz del Doch (1838m), punto più alto del percorso, proprio sopra il Lago. Si prosegue lungo la cresta con ulteriori repentini sali-scendi, fino a Cima Bedolè (1792m). Poco sotto la Cima si lascia il sentiero di cresta che prosegue fino a Passo Gobbera e si scende lungo il sentiero 356, fino alla forestale Cosaipi, che si percorre per alcuni km, tornando ai Dismoni.</p> <p>Il percorso di cresta è diventato meravigliosamente panoramico dopo l'evento di Vaia, che ha distrutto gran parte del bosco alto sulla Valle di Primiero e che tutt'ora è quasi completamente spoglio, benché la nuova vegetazione arborea stia ricrescendo diffusamente.</p> <p>Per la sua invidiabile posizione al cospetto del Velo della Madonna ed il Sass Maor, la borgata dei Dismoni viene appellata, da alcuni abitanti locali, la "Beverly Hills" del Primiero.</p>		
	Abbigliamento da media montagna, non dimenticando indumenti impermeabili ed isolanti, necessari in caso di maltempo.		
	Ritrovo/Partenza ore 06:30/6:45 parcheggio Aliper – Porta Adige - Rovigo		
	Costo: Contributo spese €4 per i soci ed €18 per i non soci (inclusa assicurazione)		
	Informazioni iscrizioni presso la Segreteria nei giorni di apertura, entro Mercoledì 22 Ottobre		
	Direttori di escursione Nicola Lubian / 3351031061 Fabio Furini / 3202641887	Note	

AVVERTENZE PER LE ESCURSIONI SOCIALI

La pratica della montagna comporta dei rischi ineliminabili, chi decide di intraprendere un'escursione deve essere consapevole di esporsi, seppur in modo minimo, ad una percentuale di rischio. Ogni partecipante deve essere responsabilmente consapevole che le personali capacità psicofisiche devono essere adeguate all'impegno richiesto per l'attività sociale a cui intende partecipare. I Referenti dell'escursione possono in ogni momento, per la sicurezza e l'incolunità del gruppo, in considerazione delle condizioni atmosferiche, delle capacità tecniche dei partecipanti o di valutazioni locali sulle condizioni del manto nevoso:

A) Adeguare o modificare il percorso programmato o, eventualmente disporre la rinuncia

B) Escludere dalla partecipazione all'escursione quanti non ritenuti idonei, per capacità o carenze di equipaggiamento.

I partecipanti hanno il dovere di tenere una condotta diligente e collaborativa attenendosi alle disposizioni dei Referenti e del Regolamento di partecipazione all'attività escursionistica sociale. In caso di inosservanza saranno, di fatto, esclusi dall'attività sociale con conseguente esonero di responsabilità degli Accompagnatori e della Sezione CAI di Rovigo. I minori devono essere accompagnati da un adulto che ne abbia la responsabilità. Il Regolamento sezionale delle escursioni è consultabile sul sito www.cairovigo.it

CLUB ALPINO ITALIANO - SEZIONE DI ROVIGO

Via G. Bruno 15, 45100 Rovigo

Orario segreteria: Mercoledì 18:30/19:30 – Giovedì 21:15/22:30

Tel 0425 21061 | E-mail info@cairovigo.it

Cairovigo.it | [Facebook](https://www.facebook.com/CAI.Rovigo) | [Twitter](https://twitter.com/CAI.Rovigo)